



MINISTERO DELLE FINANZE

ACCETTABILE
277764

ACCERTAMENTO GENERALE DELLA PROPRIETA' IMMOBILIARE URBANA

LEGGE 13 APRILE 1939

Planimetria degli immobili urbani denunciati con la Scheda N° **6127764**
Comune **MILANO** Ditta **CARLO PINARDI / CARLO**
Via **CARLO IMBONATI 9**

Segnare cognome nome paternita' o materno del dichiarante

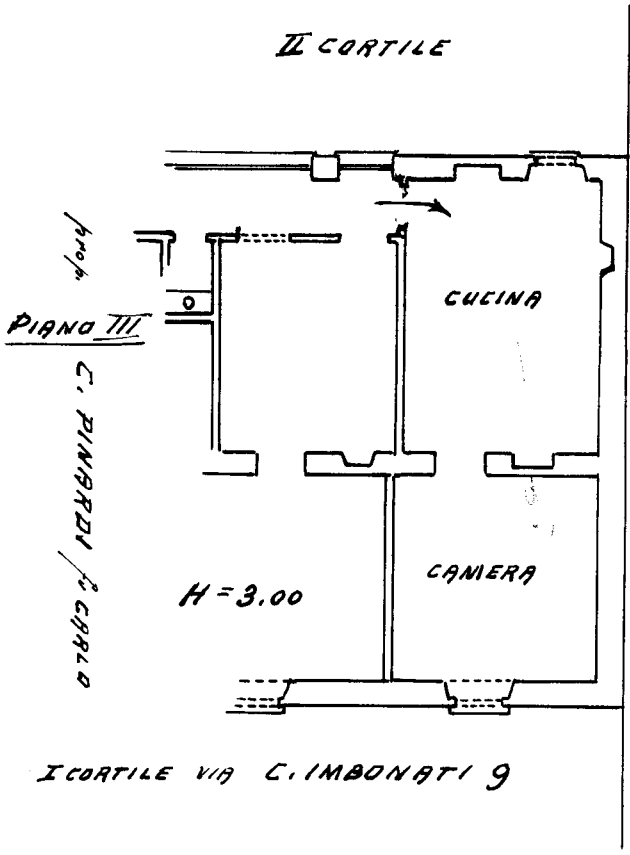
ACCERTAMENTO GENERALE DELLA PROPRIETA' IMMOBILIARE URBANA

R. D. N. 13 APRILE 1939 - XVII, n. 652

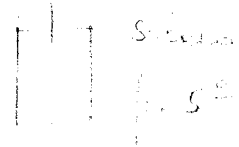
MUNICIPALITA' DI **MILANO**

Talloncino di riscontro NELLA SCHEDE NUMERO **6127764**

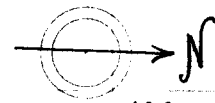
AVVERTENZA: Il presente talloncino deve essere incollato a cura del dichiarante sulla planimetria (riproducente la unita' immobiliare denunciata con la presente scheda) da presentare ai sensi dell'articolo 7 del R. D. L. 13 aprile 1938 - XVII, n. 652.



prop. CAVALLAZZI MARIO / LEOPOLDO



ORIENTAMENTO



SCALA di 1:100

Compilata da **Schiaravalle**

Iscritto all'Albo di **Schiaravalle** delle Province di **Schiaravalle**

Firma **Carlo Pinardi**

23 DIC. 1942 ANNO XXI

16 GEN. 1940

linea 01

Catasto dei Fabbricati - Situazione al 19/10/2023 - Comune di MILANO(F205) - < Foglio 136 - Particella 165 - Subalterno 30 >
VIA CARLO IMBONATI n. 9 Piano 3 - 5

Ultima planimetria in atti